

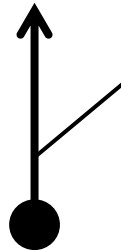
MODIFICATIONS ROAD BOOK

Prologue : Dans Ste Marie Aux Mines déviation possible
Suivre Saint Dié D 459
Suite travaux modifications diverses

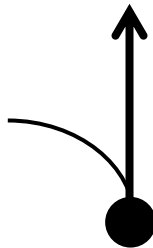
Etape 1 Samedi matin

Suite travaux sur pont coupé
Case N° 151 = 20,934 km
S.R.P suivre D 486

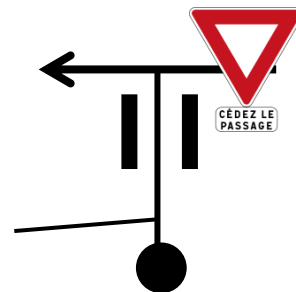
22,071 km prendre VC 13
Vers La Courbe & Le Metty
Attention étroit



22,833 km Tout droit
Attention étroit
S.R P



24,416 km
On retrouve la D 34 D
Pont du Metty
Continuer vers la case N° 153
Ecart mesures maxi pour la suite
0,025 km


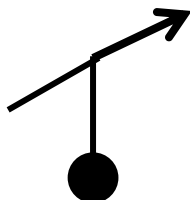


Etape 2 Samedi après-midi

Case N° 223
**A 0,170 km ATTENTION TRES GROS TROU & BOSSE
RALENTIR CASSE VOITURE**

Etape 3 Dimanche

Case N° 89
Km 12,9xx
Modification dessin



Case N° 90
Km 12,93x
Vers sens unique